





### LEGENDA



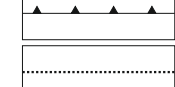
#### GRANICE ADMINISTRACYJNE

	GRANICE GMINY
	GRANICE SOŁECTW I LASÓW PAŃSTWOWYCH

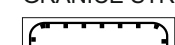
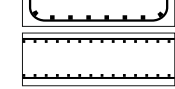
#### GRANICE PLANISTYCZNE

	GRANICE OBSZARU OBJĘTEGO PLANEM
	LINIE RÓZGRANICZAJĄCE TERENY O RÓŻNYM PRZEZNACZENIU LUB RÓŻNYCH ZASADACH ZAGOSPODAROWANIA



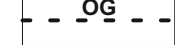

#### LINIE ZABUDOWY

	NIEPRZEKRACZALNE LINIE ZABUDOWY
	STAŁE LINIE ZABUDOWY
	STAŁA LINIA OGRÓDZEŃ TRWAŁYCH





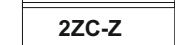
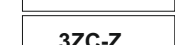




#### GRANICE STREF OCHRONNYCH

	STREFA ODDZIAŁYWANIA OD CMEN TARZA
	STREFY TECHNICZNE OD N APOWIETRZNEJ LINII ELEKTROENERGETYCZNEJ WYSOKIEGO NAPIĘCIA

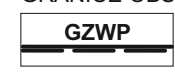



#### OZNACZENIA OBIEKTÓW I OBSZARÓW OBJĘTYCH OCHRONĄ PRAWNĄ

	LASY OCHRONNE
	POMNIKI PRZYRODY
	STAWY O USTANOWIONYCH OBRĘBACH HODOWLANYCH
	UDOKUMENTOWANE ZŁOŻA SUROWCÓW MINERALNYCH
	OBSZARY GÓRNICZE
	TERENY GÓRNICZE
	OBSZARY BEZPOŚREDNIEGO ZAGROŻENIA POWODZIĄ
	OBIEKTY ZABYTKOWE WPISANE DO REJESTRU ZABYTKÓW
	ZESPÓŁ DWORSKO-PARKOWY W DUBIDZICACH WPISANY DO REJESTRU ZABYTKÓW
	CMEN TARZ W NOWEJ BRZEŹNICY WPISANY DO REJESTRU ZABYTKÓW
	CMEN TARZ W DWORSZOWICACH KOŚCIELNYCH WPISANY DO REJESTRU ZABYTKÓW




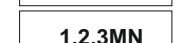





















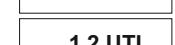
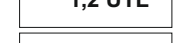
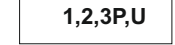
#### GRANICE OBSZARÓW KULTUROWYCH



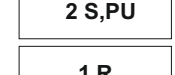
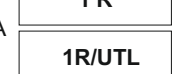


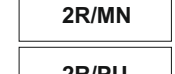


	OBIEKTY WPISANE DO EWIDENCJI ZABYTKÓW
	ZESPÓŁY KOŚCIELNE W EWIDENCJI ZABYTKÓW
	CMEN TARZ ŻYDOWSKI W EWIDENCJI ZABYTKÓW
	CMEN TARZE EWANGELICKI I RZYMSKO-KATOLICKI W EWIDENCJI ZABYTKÓW
	CMEN TARZ WOJENNY W EWIDENCJI ZABYTKÓW
	TERENY WIELOFUNKCYJNE PRZYLEGAJĄCE DO ZESPÓŁU DWORSKO-PARKOWEGO W DUBIDZICACH W EWIDENCJI ZABYTKÓW
	STREFY EKSPOZYCJI PRZESTRZENNEJ
	STANOWISKA ARCHEOLOGICZNE O DUŻEJ WARTOŚCI POZNAWCZEJ
	REJONY WYSTĘPOWANIA STANOWISK ARCHEOLOGICZNYCH I RELIKTÓW HISTORYCZNYCH
	HISTORYCZNE UKŁADY PRZESTRZENNE

#### GRANICE OBSZARÓW PRZYRODNICZYCH


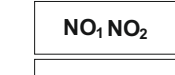
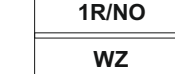
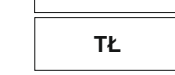


	OBSZARY WYSTĘPOWANIA GŁÓWNYCH ZBIORNIKÓW WÓD PODZIEMNYCH
	KORYTARZ EKOLOGICZNY DOLINY RZEKI WARTY STANOWIĄCY O POWIĄZANIACH PRZYRODNICZYCH Z TERENAMI OTACZAJĄCYMI
	PROJEKTOWANY PAJĘCZAŃSKO-GIDELSKI OBSZAR CHRONIONEGO KRAJOBRAZU
	OBSZAR W ZASIĘGU PROJEKTOWANEGO ZBIORNIKA MAŁEJ RETENCJI BRZEŹNICA-WAŻNE MŁYNY

#### SYMBOLE IDENTYFIKACYJNE TERENÓW

	TERENY ZABUDOWY MIESZKANIOWEJ ZAGRODOWEJ W GOSPODARSTWACH ROLNYCH, HODOWLANYCH I OGRÓDNICZYCH
	TERENY ZABUDOWY MIESZKANIOWEJ MIESZANEJ: JEDNORODZINNEJ I ZAGRODOWEJ
	TERENY ZABUDOWY MIESZKANIOWEJ JEDNORODZINNEJ
	TERENY ZABUDOWY MIESZKANIOWEJ JEDNORODZINNEJ Z USŁUGAMI
	TERENY ZABUDOWY MIESZKANIOWEJ JEDNORODZINNEJ I REKREACYJNEJ
	TERENY ZABUDOWY USŁUGOWEJ I UZUPEŁNIAJĄCEJ ZABUDOWY MIESZKANIOWEJ JEDNORODZINNEJ
	TERENY ZABUDOWY USŁUGOWEJ
	TERENY ZABUDOWY USŁUGOWEJ, URZĄDZENIA OBSŁUGI KOMUNIKACJI SAMOCHODOWEJ, PARKINGI
	TERENY ZABUDOWY USŁUGOWEJ, URZĄDZENIA OBSŁUGI KOMUNIKACJI SAMOCHODOWEJ, TEREN STACJI PALIW
	TERENY KONCENTRACJI USŁUG
	TERENY ZABUDOWY USŁUGOWEJ, SPORTU I REKREACJI
	TERENY USŁUG OŚWIATY
	TERENY USŁUG ADMINISTRACJI
	TERENY USŁUG KULTU RELIGIJNEGO
	TERENY SPORTU I REKREACJI W FORMIE OBIEKTÓW KUBATUROWYCH I TERENOWYCH URZĄDZEŃ TOWARZYSZĄCYCH
	TERENY USŁUG ZDROWIA I OCHRONY SOCJALNEJ
	TERENY ZABUDOWY USŁUG TURYSTYCZNO-WYPOCZYNKOWYCH
	TERENY WOLNOSTOJĄCEJ ZABUDOWY MIESZKANIOWEJ I REKREACYJNEJ
	TERENY ZABUDOWY REKREACYJNEJ
	TERENY WIELOFUNKCYJNE: PRODUKCYJNO-USŁUGOWE
	TERENY USŁUG OŚWIATY, SPORTU REKREACJI I ZIELENI URZĄDZONEJ
	TERENY NIEKUBATUROWYCH USŁUG SPORTU I REKREACJI I TERENOWYCH URZĄDZEŃ TOWARZYSZĄCYCH
	TERENY POWIERZCHNIOWEJ EKSPLOATACJI
	LASY
	TERENY LEŚNE REZERWOWANE DLA POTRZEB ZABUDOWY MIESZKANIOWEJ
	DOLESIENIA
	TERENY ZIELENI IZOLACYJNO-OCHRONNEJ
	TERENY ZIELENI URZĄDZONEJ

	CMEN TARZE
	TERENY SKŁADÓW I MAGAZYNÓW
	TERENY SKŁADÓW, MAGAZYNÓW, OBIEKTÓW PRODUKCYJNYCH I USŁUG
	TERENY ROLNICZE
	TERENY REKREACYJNE UŻYTKOWANE W RAMACH DZIAŁEK SIEDLISKOWYCH
	TERENY ROLNE REZERWOWANE DLA POTRZEB ZABUDOWY MIESZKANIOWEJ I REKREACYJNEJ
	TERENY ROLNICZEJ PRZESTRZENI PRODUKCYJNEJ
	TERENY ROLNE REZERWOWANE DLA POTRZEB RÓŻNORODNEJ DZIAŁALNOŚCI INWESTYCYJNEJ
	TERENY WÓD POWIERZCHNIOWYCH ŚRÓDLĄDOWYCH
	TERENY URZĄDZEŃ PRODUKCJI GOSPODARKI RYBACKIEJ


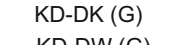
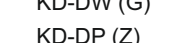
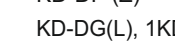
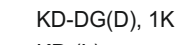
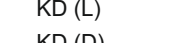
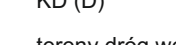
#### TERENY INFRASTRUKTURY TECHNICZNEJ

	URZĄDZENIA GOSPODARKI ENERGETYCZNEJ
	TEREN ODPROWADZANIA I OCZYSZCZANIA ŚCIEKÓW
	TERENY UŻYTKÓW ROLNYCH REZERWOWANYCH POD PRZYSZŁĄ BUDOWĘ OCZYSZCZALNI ŚCIEKÓW
	TERENY URZĄDZEŃ GOSPODARKI WODNEJ
	URZĄDZENIA OBSŁUGI TELEKOMUNIKACYJNEJ
	NAPOWIETRZNA LINIA EL-EN 110 KV

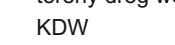
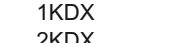



#### TERENY KOMUNIKACJI



	TERENY URZĄDZEŃ OBSŁUGI KOMUNIKACJI SAMOCHODOWEJ
---	--

#### TERENY DRÓG PUBLICZNYCH

	DROGA KRAJOWA GŁÓWNA
	DROGA WOJEWÓDZKA GŁÓWNA
	DROGI POWIATOWE ZBIORCZE
	DROGI GMINNE LOKALNE
	DROGI GMINNE DOJAZDOWE
	PROJEKTOWANE DROGI LOKALNE
	PROJEKTOWANE DROGI DOJAZDOWE

#### tereny dróg wewnętrznych

	DROGI WEWNĘTRZNE
	CIĄGI PIESZO-JEZDNE
	ŚCIEŻKA ROWEROWA
	TERENY ROLNE PRZEZNACZONE POD PRZYSZŁĄ BUDOWĘ DRÓG
	TERENY LEŚNE PRZEZNACZONE POD PRZYSZŁĄ BUDOWĘ DRÓG

	PARK KRAJOBRAZOWY "ORLICH GNIAZD"
	OTULINA PARKU KRAJOBRAZOWEGO "ORLICH GNIAZD"

**LEGENDA DO RYSUNKU MIEJSCOWEGO PLANU ZAGOSPODAROWANIA PRZESTRZENNEGO GMINY NOWA BRZEŹNICA UCHWAŁA NR 154/XXVIII/2006 RADY GMINY NOWA BRZEŹNICA z dnia 6 czerwca 2006 roku**